

MIEJSCOWY PLAN ZAGOSPODAROWANIA PRZESTRZENNEGO DLA TERENU POŁOŻONEGO W MIEJSCOWOŚCI KRZEMIENIEWO W GRANICACH OKREŚLONYCH NA ZAŁĄCZNIKU GRAFICZNYM



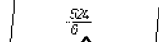
N

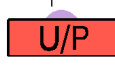
SKALA 1 : 1000


0m 50m

LEGENDA:

OBOWIĄZUJĄCE USTALENIA PLANU:

-  Granica obszaru objętego planem
-  Linie rozgraniczające tereny o różnym przeznaczeniu i różnych zasadach zagospodarowania
-  Nieprzekraczalna linia zabudowy

 **U/P** Teren pod zabudowę usługową, produkcyjną, składów i magazynów

 **KDD** Teren pod drogę dojazdową

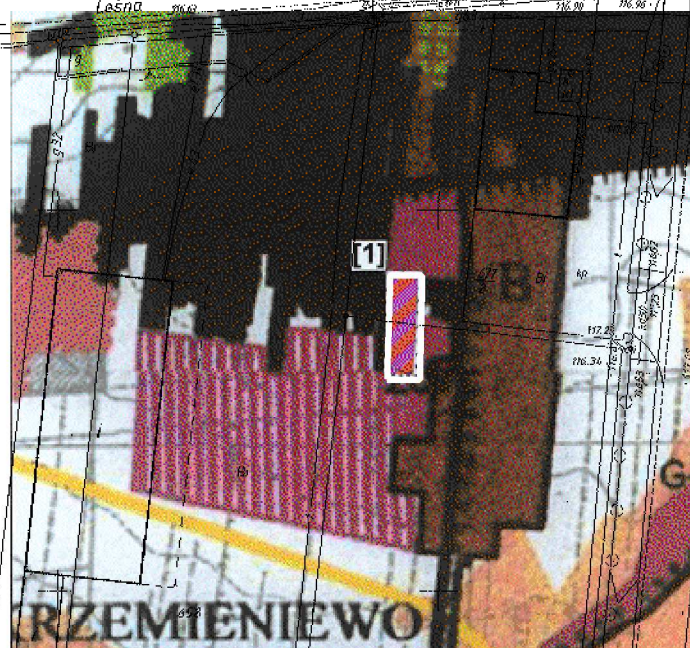
OZNACZENIA PLANU O CHARAKTERZE INFORMACYJNYM:

 linia elektroenergetyczna średniego napięcia przeznaczona do likwidacji

1.U/P

2.KDD

FRAGMENT STUDIUM UWARUNKOWAŃ I KIERUNKÓW ZAGOSPODAROWANIA PRZESTRZENNEGO GMINY KRZEMIENIEWO



 obszar usług, obiektów produkcyjnych, składów i magazynów, komunikacji i infrastruktury technicznej w obszarze wsi Krzemieniewo

ZESPÓŁ AUTORSKI:


mgr inż. arch. Jerzy Bolanowski WOIA WP-0357, ZOIU Z-220
Upr. Min.G.P. i B. - Nr ewid.1418 / 94
mgr inż. arch. Magdalena Bolanowska WOIA WP-0641, ZOIU Z-508
tech.bud.przyg.dokum. Elżbieta Piłarska

FIRMA:

Autorska Pracownia Projektowania Architektury Jerzy Bolanowski
ul. Łużycka 18, 64-100 Leszno

DATA:

sierpień 2015



MAPA SYTUACYJNA

Skala 1:500

Woj. wielkopolskie

powiat leszczyński

gmina Krzemieniewo

Wydano do celów opiniodawczych

ZAŁĄCZNIK NR 1 DO UCHWAŁY RADY GMINY KRZEMIENIEWO
NR..... Z DNIA.....