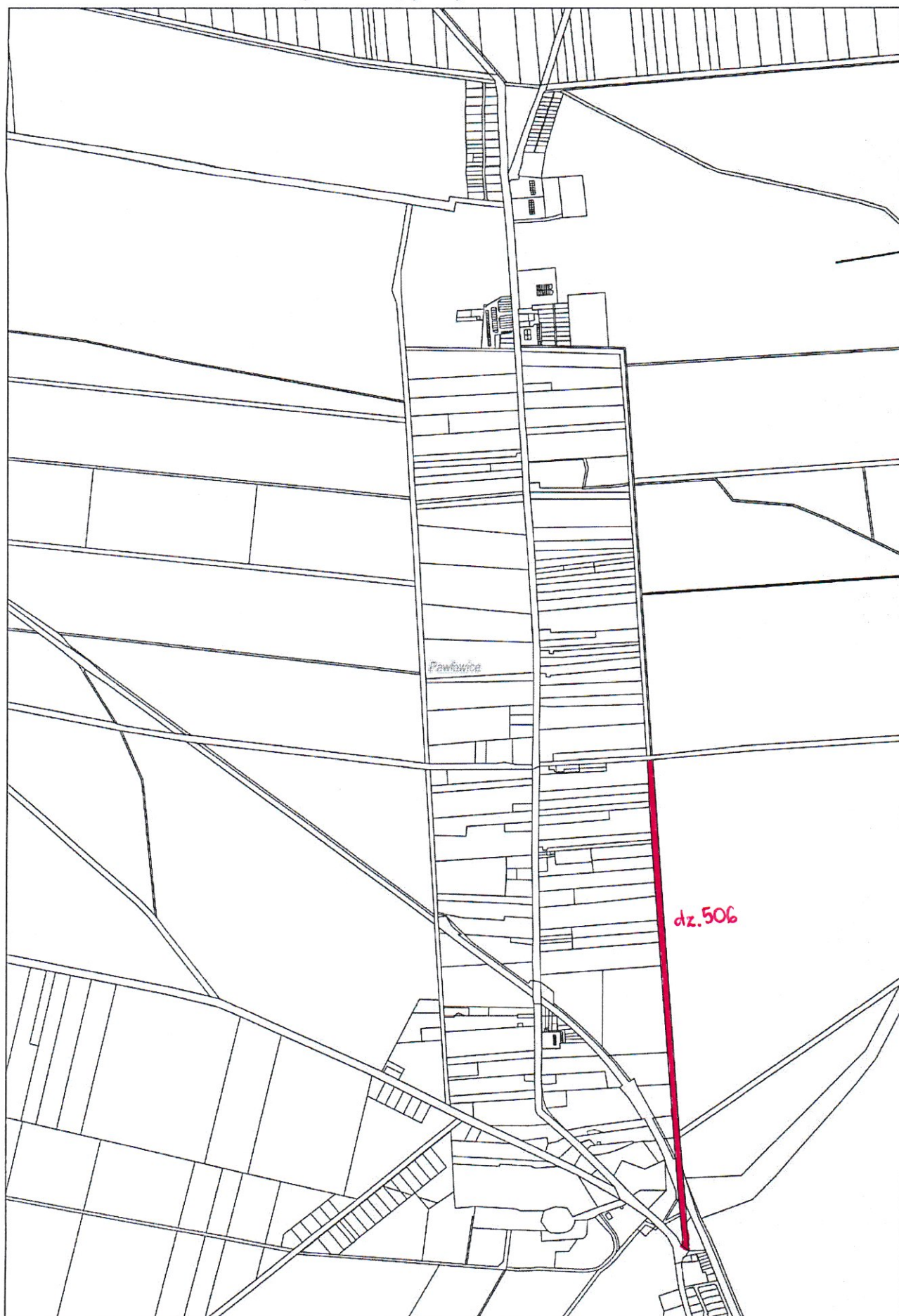


## Wydruk mapy z systemu WebEWID



Wydruk w skali 1:10000

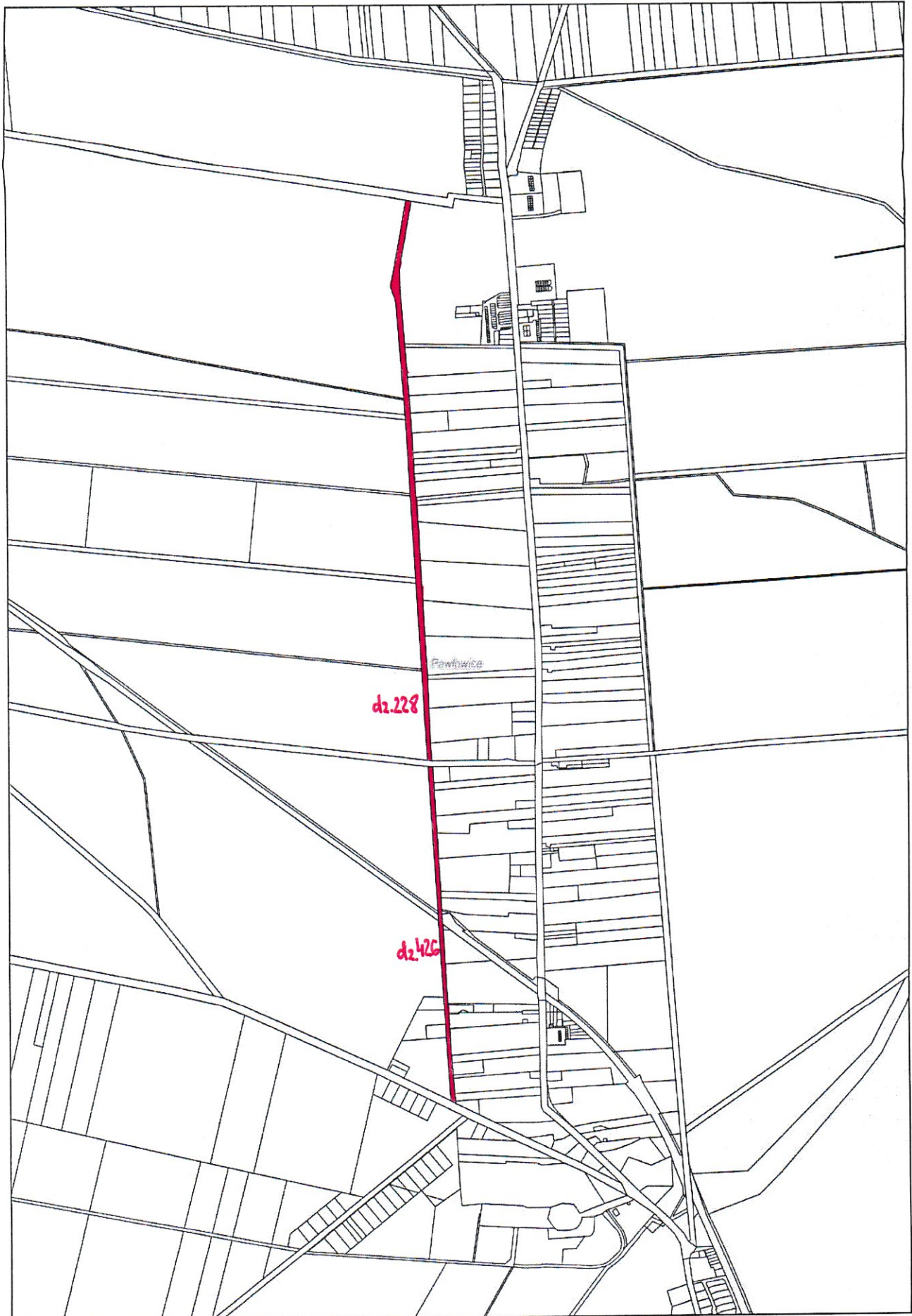
Wydruk z systemu WebEWID

Sporządził: Joanna Adamczak

Udostępniane informacje nie są dokumentami w postępowaniach administracyjnych i innych. Materiały zawierające informacje z powiatowego zasobu geodezyjnego i kartograficznego (w tym dane z operatu ewidencji gruntów i budynków Leszna) należy zamawiać w Wydziale Geodezji. Dokumenty zawierające inne informacje przetwarzane w Wewnętrznym Portalu Mapowym należy zamawiać w wydziałach merytorycznych, odpowiedzialnych za aktualizację tych danych.

Droga oznaczona nr geod. 506 - drogą Pawłowice

## Wydruk mapy z systemu WebEWID



Wydruk w skali 1:10000

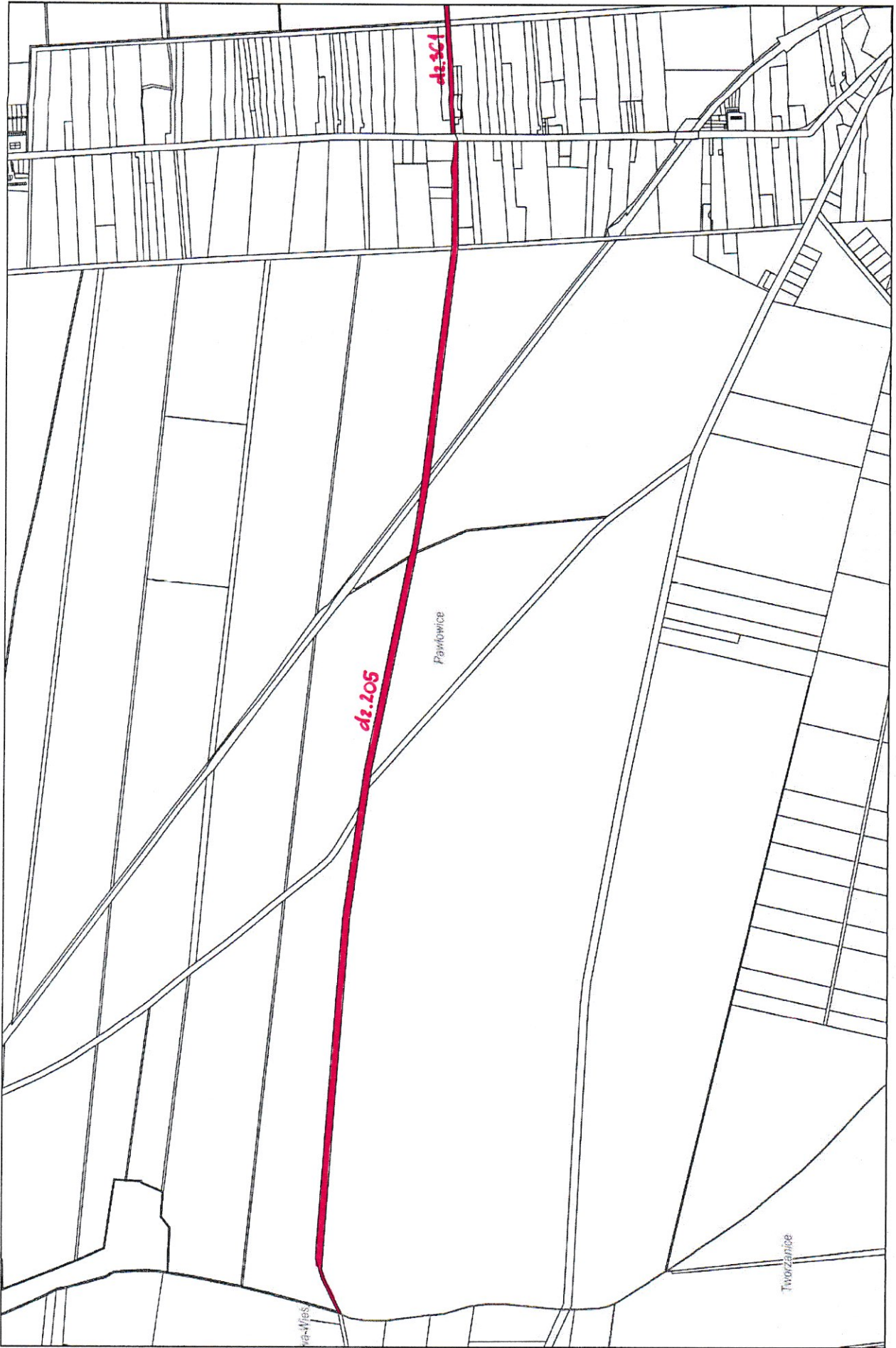
Wydruk z systemu WebEWID

Sporządził: Joanna Adamczak

Udostępniane informacje nie są dokumentami w postępowaniach administracyjnych i innych. Materiały zawierające informacje z powiatowego zasobu geodezyjnego i kartograficznego (w tym dane z operatu ewidencji gruntów i budynków Leszna) należy zamawiać w Wydziale Geodezji. Dokumenty zawierające inne informacje przetwarzane w Wewnętrznym Portalu Mapowym należy zamawiać w wydziałach merytorycznych, odpowiedzialnych za aktualizację tych danych.

ul. Szkołna w m. Pawtów - droga oznaczona nr geod. 426 i 228 - obszar Pawtów

Wydruk mapy z systemu WebEWID



ul. Gościwiec w m. Pawłowice - droga oznaczona nr geod. 205 i 361 - obręb Pawłowice  
oraz droga oznaczona nr geod. 135 - obręb Łociąg;

Wydruk w skali 1:10000

Wydruk z systemu WebEWID

Sporządził: Joanna Adamczak

Udostępniane informacje nie są dokumentami w postępowaniach administracyjnych i innych. Materiały zawierające informacje z powiatowego zasobu geodezyjnego i kartograficznego (w tym dane z operatu ewidencji gruntów i budynków Leszna) należy zamawiać w Wydziale Geodezji. Dokumenty zawierające inne informacje przetwarzane w Wewnętrznym Portalu Mapowym należy zamawiać w wydziałach merytorycznych, odpowiedzialnych za aktualizację tych danych.

### Wydruk mapy z systemu WebEWID



ul. Gościwiec w m. Pawłowice - droga oznaczona nr geod. 205 i 361 - obręb Pawłowice  
oraz droga oznaczona nr geod. 135 - obręb Kociugi

Wydruk w skali 1:10000

Udostępniane informacje nie są dokumentami w postępowaniach administracyjnych i innych. Materiały zawierające informacje z powiatowego zasobu geodezyjnego i kartograficznego (w tym dane z operatu ewidencji gruntów i budynków Leszna) należy zamawiać w Wydziale Geodezji. Dokumenty zawierające inne informacje przetwarzane w Wewnętrznym Portalu Mapowym należy zamawiać w wydziałach merytorycznych, odpowiedzialnych za aktualizację tych danych.

Wydruk z systemu WebEWID

Sporządził: Joanna Adamczak

### Wydruk mapy z systemu WebEWID



droga canadowa nr geod. 203 - objęb Pawłowice

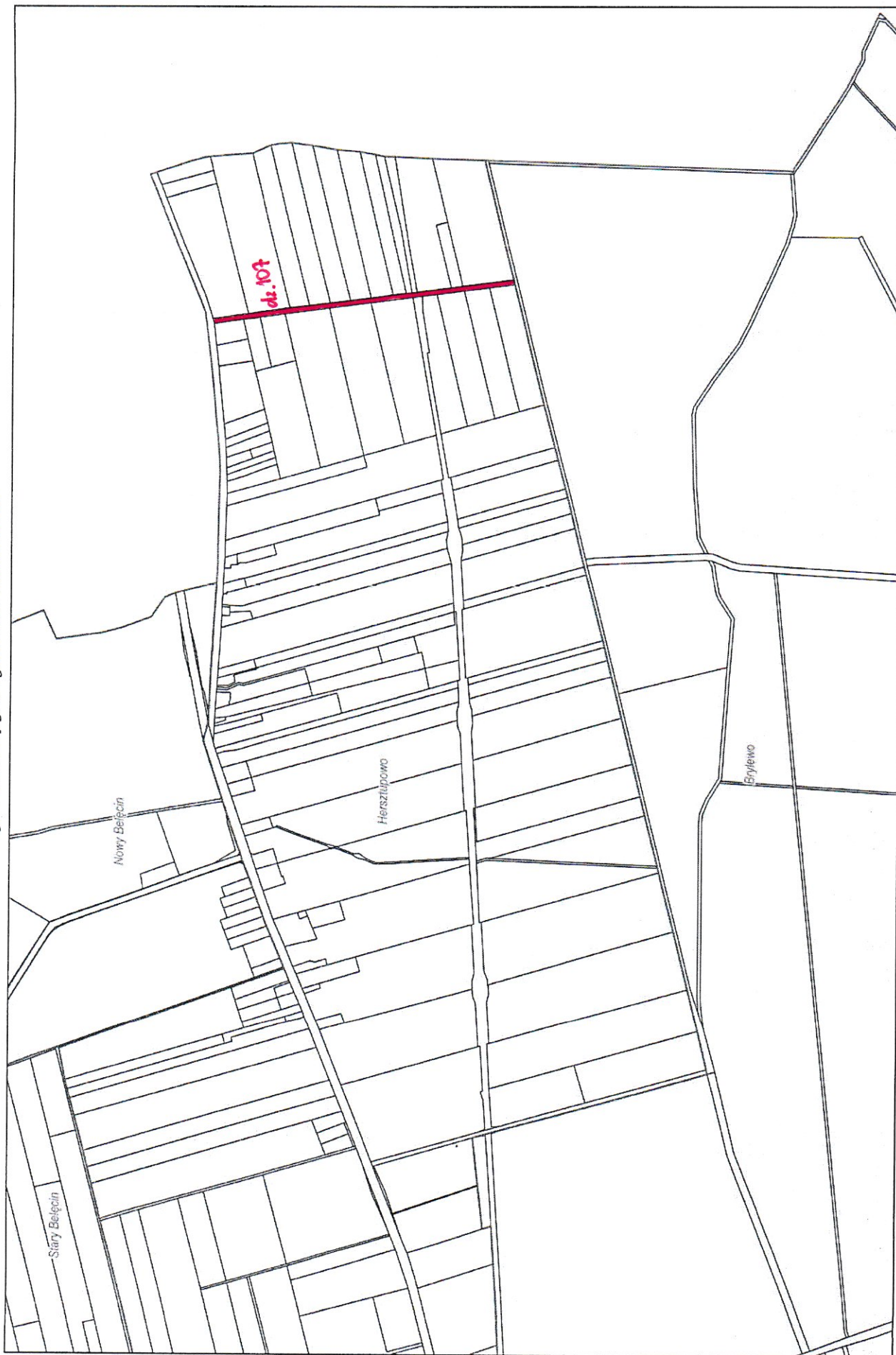
Wydruk w skali 1:10000

Udostępniane informacje nie są dokumentami w postępowaniach administracyjnych i innych. Materiały zawierające informacje z powiatowego zasobu geodezyjnego i kartograficznego (w tym dane z operatu ewidencyjnego i budynków Leszna) należy zamawiać w Wydziale Geodezji. Dokumenty zawierające inne informacje przetwarzane w Wewnętrznym Portalu Mapowym należy zamawiać w wydziałach merytorycznych, odpowiedzialnych za aktualizację tych danych.

Wydruk z systemu WebEWID

Sporządził: Joanna Adamczak

### Wydruk mapy z systemu WebEWID



Druga oznaczona nr 107 - obięc Hersztupowo

Wydruk w skali 1:10000

Udostępniane informacje nie są dokumentami w postępowaniach administracyjnych i innych. Materiały zawierające informacje z powiatowego zasobu geodezyjnego i kartograficznego (w tym dane z operatu ewidencji gruntów i budynków Leszna) należy zamawiać w Wydziale Geodezji. Dokumenty zawierające inne informacje przetwarzane w Wewnętrznym Portalu Mapowym należy zamawiać w wydziałach merytorycznych, odpowiedzialnych za aktualizację tych danych.

Wydruk z systemu WebEWID

Sporządził: Joanna Adamczak

### Wydruk mapy z systemu WebEWID



Druga oznaczona nr geod. 146 - drogą Heraszupowo

### Wydruk mapy z systemu WebEWID



Wydruk w skali 1:10000

Wydruk z systemu WebEWID

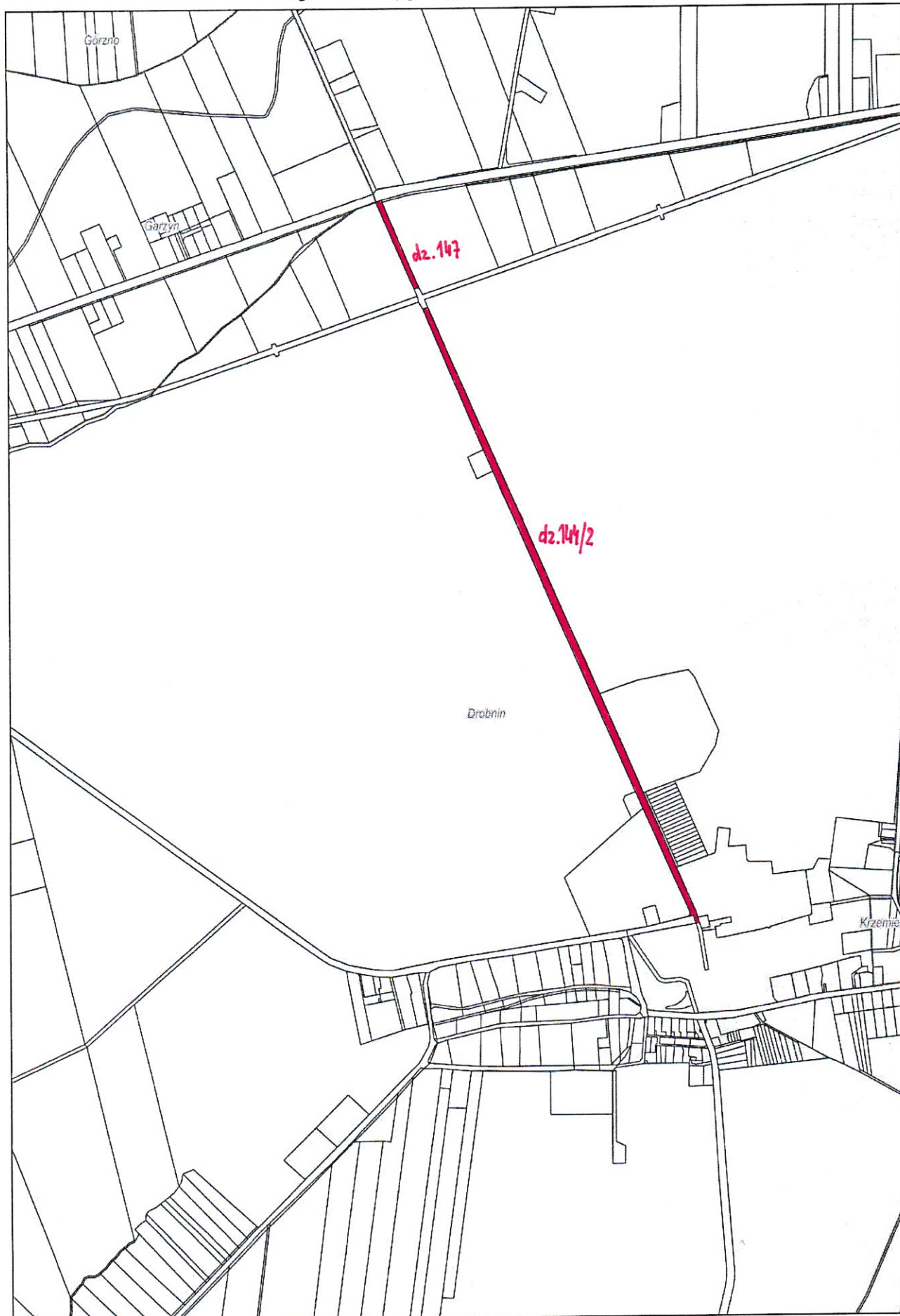
Sporządził: Joanna Adamczak

Udostępniane informacje nie są dokumentami w postępowaniach administracyjnych i innych. Materiały zawierające informacje z powiatowego zasobu geodezyjnego i kartograficznego (w tym dane z operatu ewidencji gruntów i budynków Leszna) należy zamawiać w Wydziale Geodezji. Dokumenty zawierające inne informacje przetwarzane w Wewnętrznym Portalu Mapowym należy zamawiać w wydziałach merytorycznych, odpowiedzialnych za aktualizację tych danych.

ul. Zielona w m. Krzemieniewo - droga oznaczona nr geod. 494 i 600 - obs. b. Krzemieniewo



## Wydruk mapy z systemu WebEWID



Wydruk w skali 1:10000

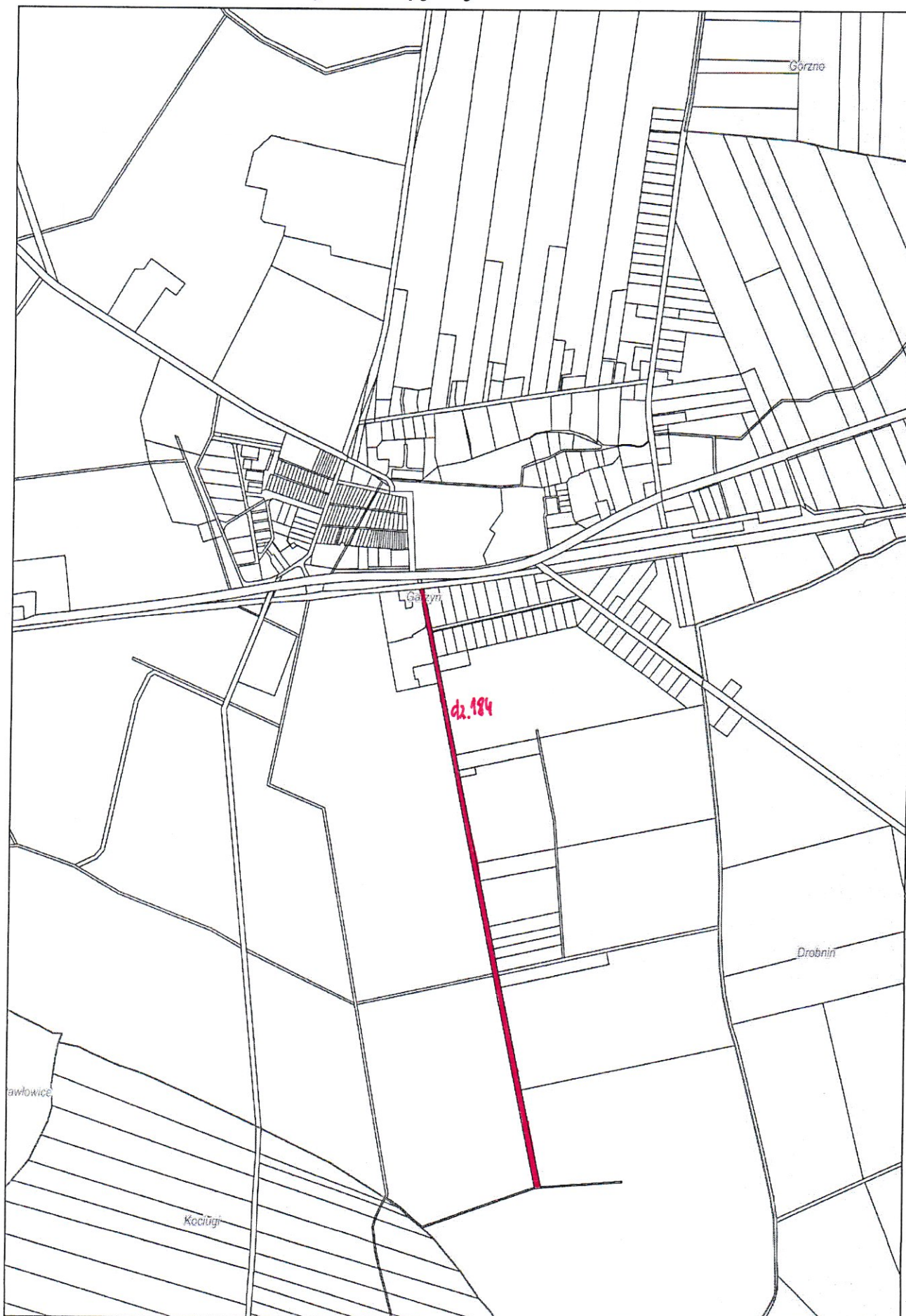
Wydruk z systemu WebEWID

Sporządził: Joanna Adamczak

Udostępniane informacje nie są dokumentami w postępowaniach administracyjnych i innych. Materiały zawierające informacje z powiatowego zasobu geodezyjnego i kartograficznego (w tym dane z operatu ewidencji gruntów i budynków Leszna) należy zamawiać w Wydziale Geodezji. Dokumenty zawierające inne informacje przetwarzane w Wewnętrznym Portalu Mapowym należy zamawiać w wydziałach merytorycznych, odpowiedzialnych za aktualizację tych danych.

Droga oznaczona nr geod. 147 i 144/2 - obręb Drobnin

### Wydruk mapy z systemu WebEWID



Wydruk w skali 1:10000

Wydruk z systemu WebEWID

Sporządził: Joanna Adamczak

Udostępniane informacje nie są dokumentami w postępowaniach administracyjnych i innych. Materiały zawierające informacje z powiatowego zasobu geodezyjnego i kartograficznego (w tym dane z operatu ewidencji gruntów i budynków Leszna) należy zamawiać w Wydziale Geodezji. Dokumenty zawierające inne informacje przetwarzane w Wewnętrznym Portalu Mapowym należy zamawiać w wydziałach merytorycznych, odpowiedzialnych za aktualizację tych danych.

ul. Brzoźowa w m. Gązynie - droga oznaczona nr geod. 184 - dojazd Gązynie

### Wydruk mapy z systemu WebEWID



Wydruk w skali 1:10000

Wydruk z systemu WebEWID

Sporządził: Joanna Adamczak

Udostępniane informacje nie są dokumentami w postępowaniach administracyjnych i innych. Materiały zawierające informacje z powiatowego zasobu geodezyjnego i kartograficznego (w tym dane z operatu ewidencji gruntów i budynków Leszna) należy zamawiać w Wydziale Geodezji. Dokumenty zawierające inne informacje przetwarzane w Wewnętrznym Portalu Mapowym należy zamawiać w wydziałach merytorycznych, odpowiedzialnych za aktualizację tych danych.

Droga oznaczona nr geod. 608 i 19/1 - obręb Pawłowice