

Wyrzys z miejscowego planu zagospodarowania przestrzennego

Dokument bez mocy prawnej.



dnoga oznaczona nr geod. 9/1 - obręb Brylewo

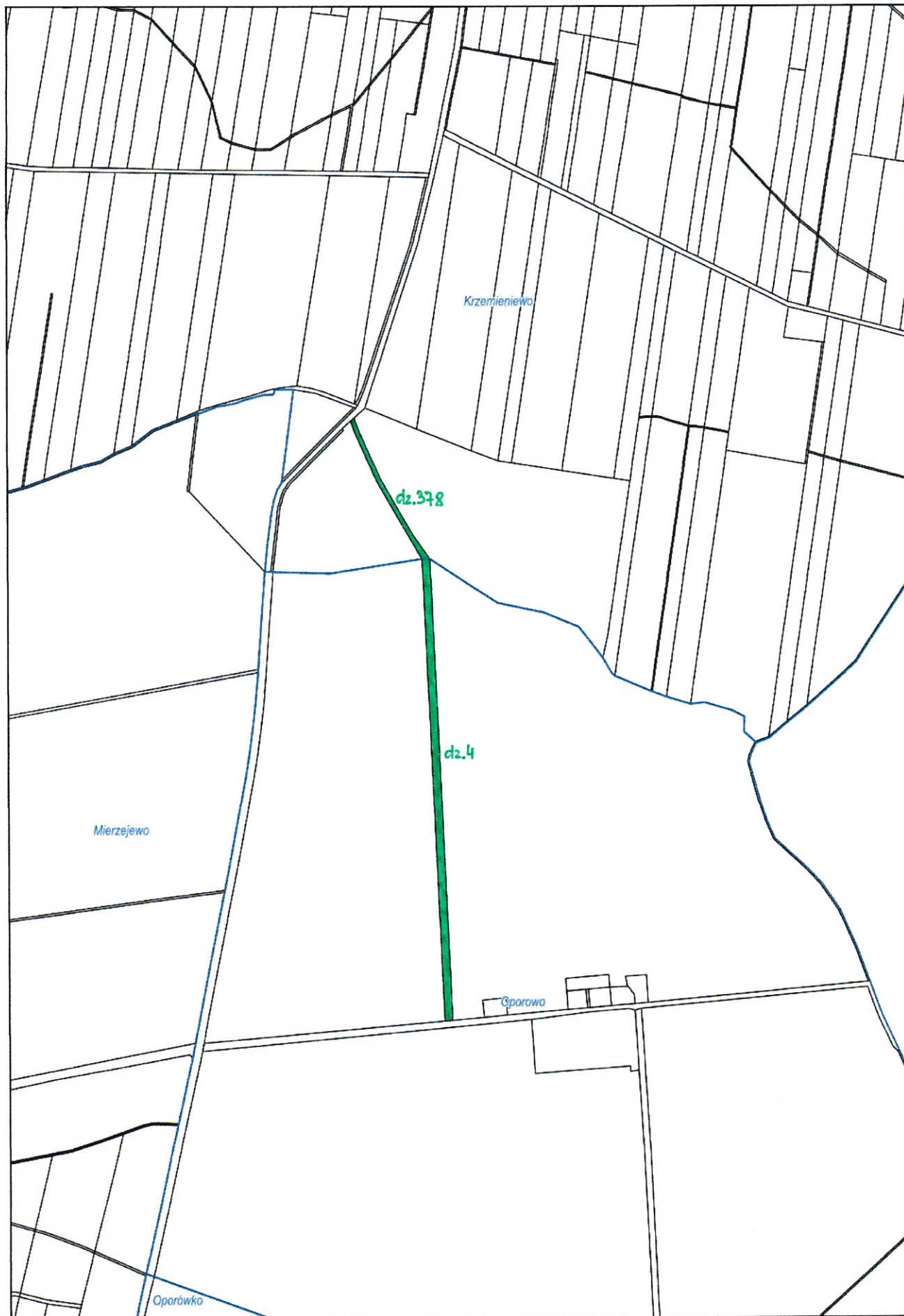
Sporządził: Joanna Adamczak

Wydruk z systemu WebEWID

Wydruk w skali 1:10000

Udostępnione informacje nie są dokumentami w postępowaniach administracyjnych i innych. Materiały zawierające informacje z powiatowego zasobu geodezyjnego i kartograficznego (w tym dane z operatu ewidencji gruntów i budynków Leszno) należy zamawiać w Wydziale Geodezji. Dokumenty zawierające inne informacje przetwarzane w Wewnętrznym Portalu Mapowym należy zamawiać w wydziałach merytorycznych, odpowiedzialnych za aktualizację tych danych.

Wyrus z miejscowego planu zagospodarowania przestrzennego



Wydruk w skali 1:10000

Wydruk z systemu WebEWID

Sporządził: Joanna Adamczak

Udostępniane informacje nie są dokumentami w postępowaniach administracyjnych i innych. Materiały zawierające informacje z powiatowego zasobu geodezyjnego i kartograficznego (w tym dane z operatu ewidencji gruntów i budynków Leszna) należy zamawiać w Wydziale Geodezji. Dokumenty zawierające inne informacje przetwarzane w Wewnętrznym Portalu Mapowym należy zamawiać w wydziałach merytorycznych, odpowiedzialnych za aktualizację tych danych.

droga oznaczona nr geod. 378 - obręb Krzemieniewo i nr geod. 4 - obręb Oporowo



### Wrys z miejscowego planu zagospodarowania przestrzennego

Dokument bez mocy prawnej.



droga oznaczona nr geod. 84 - obręb Oporowo i nr geod. 2 - obręb Opórówko

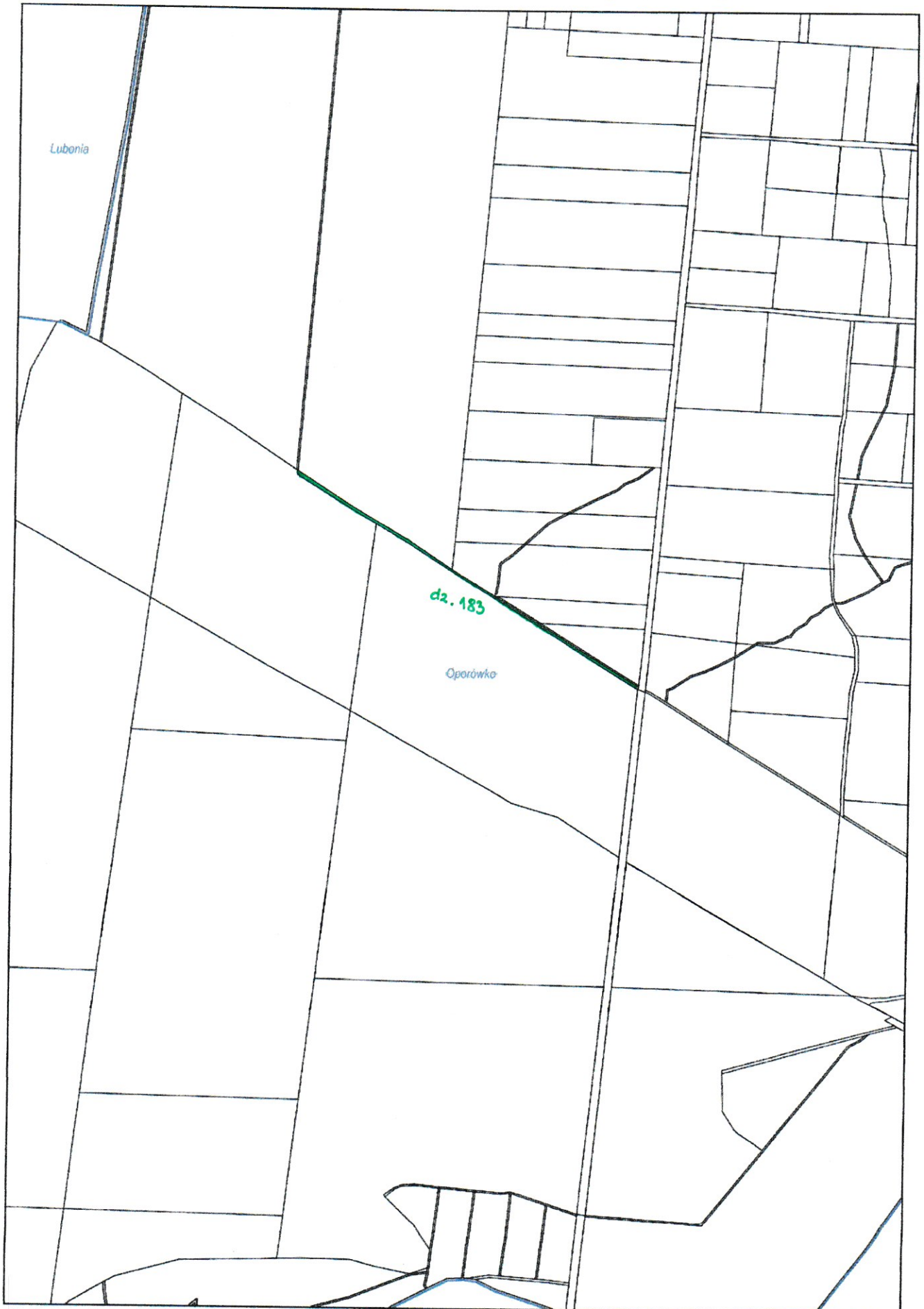
Sporządził: Joanna Adamczak

Wydruk z systemu WebEWID

Wydruk w skali 1:10000

Udostępniane informacje nie są dokumentami w postępowaniach administracyjnych i innych. Materiały zawierające informacje z powiatowego zasobu geodezyjnego (w tym dane z operatu ewidencji gruntów i budynków Leszna) należy zamawiać w Wydziale Geodezji. Dokumenty zawierające inne informacje przetwarzane w Wewnętrznym Portalu Mapowym należy zamawiać w wydziałach merytorycznych, odpowiedzialnych za aktualizację tych danych.

Wyrys z miejscowego planu zagospodarowania przestrzennego



Wydruk w skali 1:10000

Wydruk z systemu WebEWID

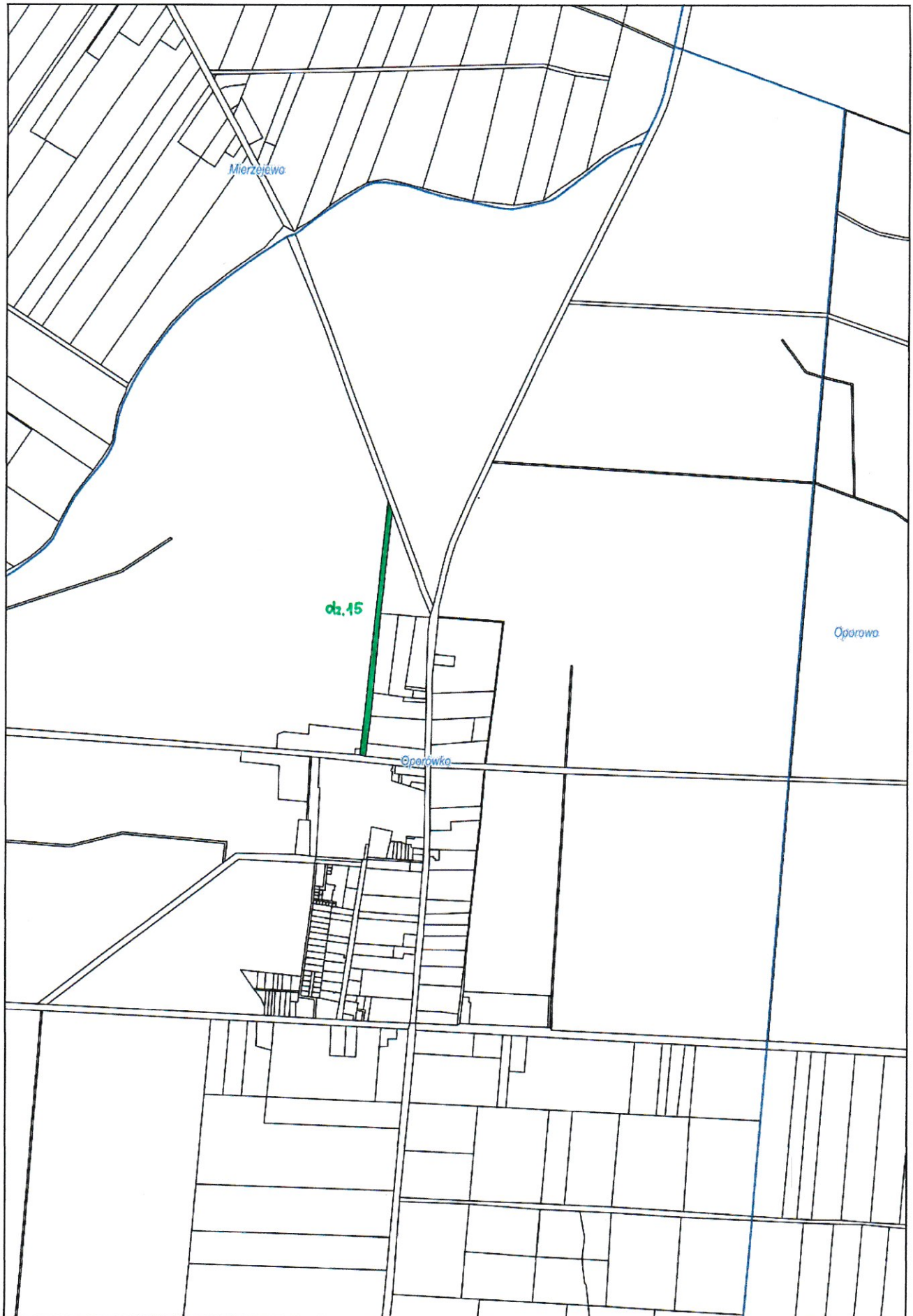
Sporządził: Joanna Adamczak

Udostępniane informacje nie są dokumentami w postępowaniach administracyjnych i innych. Materiały zawierające informacje z powiatowego zasobu geodezyjnego i kartograficznego (w tym dane z operatu ewidencji gruntów i budynków Leszna) należy zamawiać w Wydziale Geodezji. Dokumenty zawierające inne informacje przetwarzane w Wewnętrznym Portalu Mapowym należy zamawiać w wydziałach merytorycznych, odpowiedzialnych za aktualizację tych danych.

droga oznaczona na geod. 183 - obręb Oporówko



### Wyrus z miejscowego planu zagospodarowania przestrzennego



Wydruk w skali 1:10000

Wydruk z systemu WebEWID

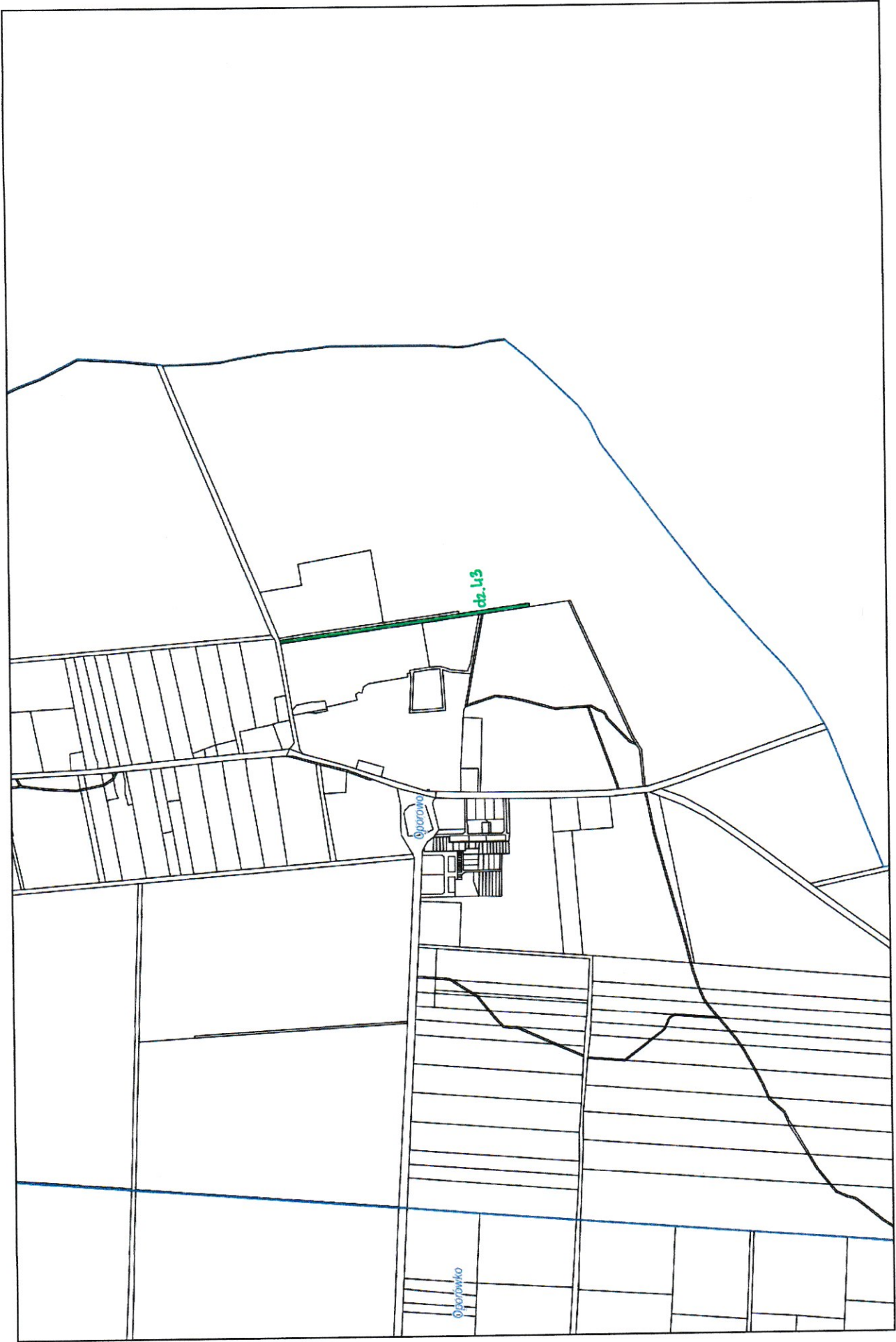
Sporządził: Joanna Adamczak

Udostępniane informacje nie są dokumentami w postępowaniach administracyjnych i innych. Materiały zawierające informacje z powiatowego zasobu geodezyjnego i kartograficznego (w tym dane z operatu ewidencji gruntów i budynków Leszna) należy zamawiać w Wydziale Geodezji. Dokumenty zawierające inne informacje przetwarzane w Wewnętrznym Portalu Mapowym należy zamawiać w wydziałach merytorycznych, odpowiedzialnych za aktualizację tych danych.

droga oznaczona nr geod. 15 - obręb Oporówko

Wyrys z miejscowego planu zagospodarowania przestrzennego

Dokument bez mocy prawnej.



droga oznaczona nr geod.43 - obręb Opoczno

Wydruk w skali 1:10000

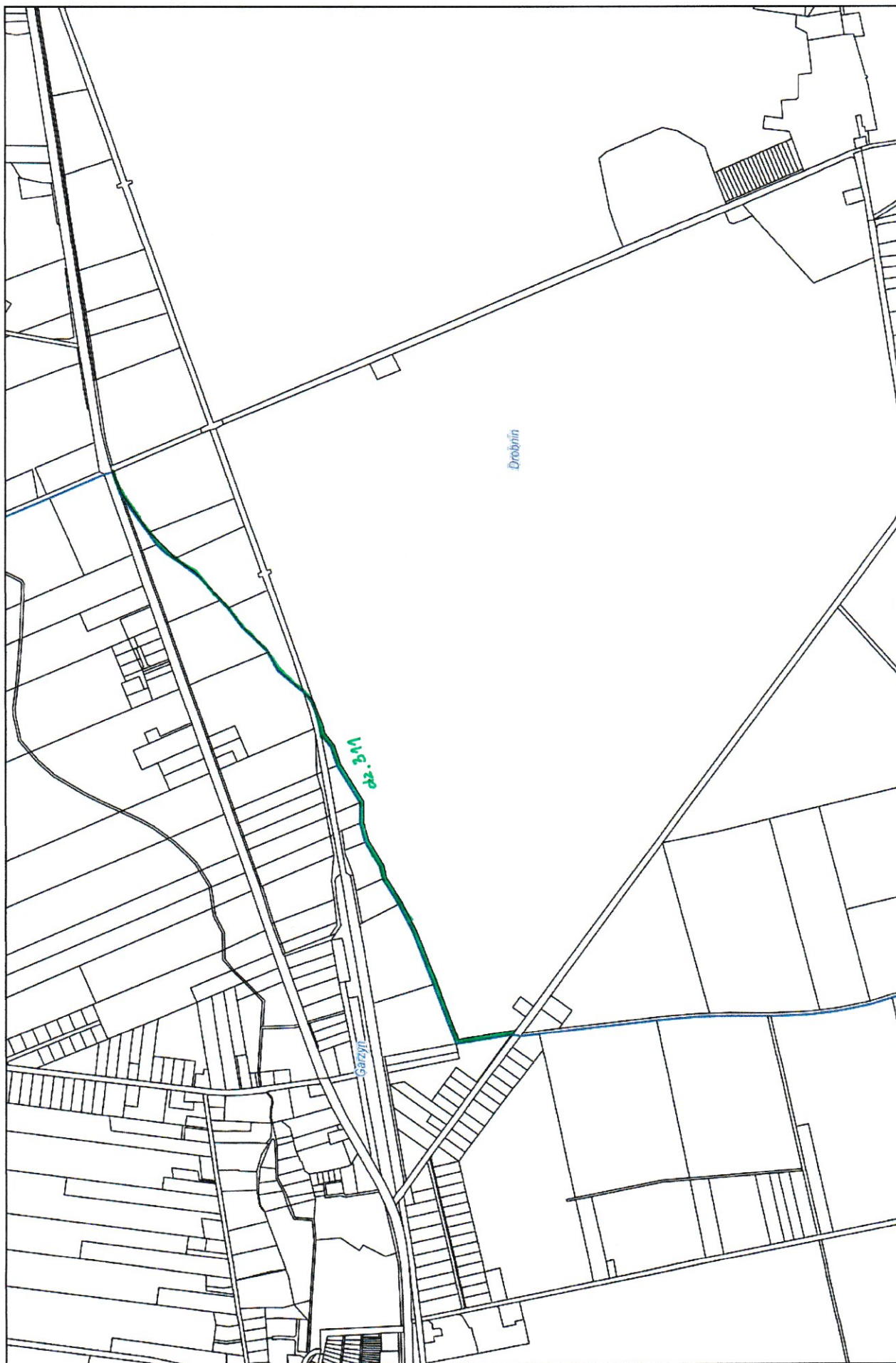
Udostępniane informacje nie są dokumentami w postępowaniach administracyjnych i innych. Materiały zawierające informacje z powiatowego zasobu geodezyjnego i kartograficznego (w tym dane z operatu ewidencji gruntów i budynków Leszma) należy zamawiać w Wydziale Geodezji. Dokumenty zawierające inne informacje przetwarzane w Wewnętrznym Portalu Mapowym należy zamawiać w wydziałach merytorycznych, odpowiedzialnych za aktualizację tych danych.

Wydruk z systemu WebEwid

Sporządził: Joanna Adamczak



### Wyrzys z miejscowego planu zagospodarowania przestrzennego



droga oznaczona nr geod. 311 - obręb Drobnin

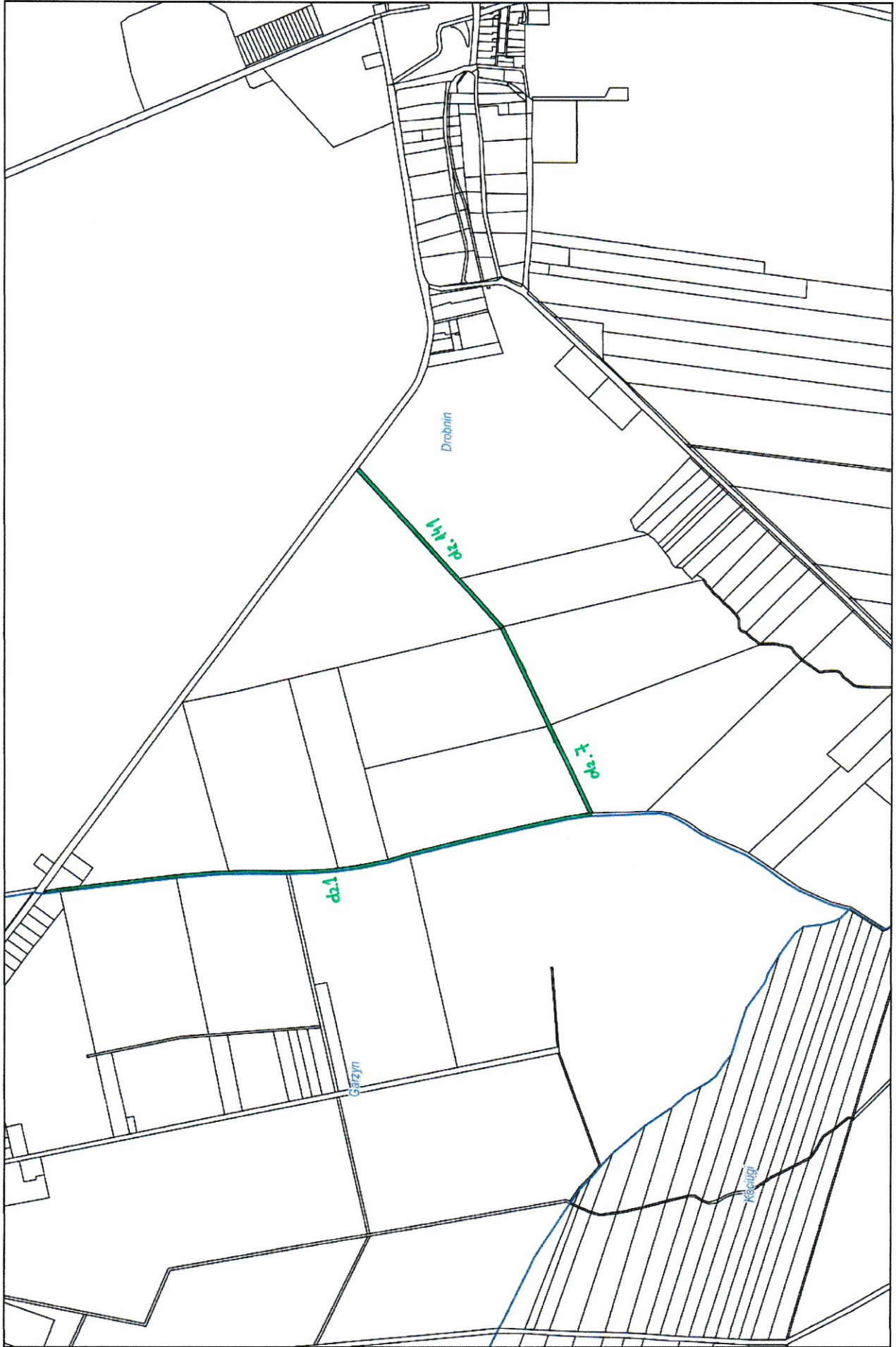
Wydruk w skali 1:10000

Udostępniane informacje nie są dokumentami w postępowaniach administracyjnych i innych. Materiały zawierające informacje z powiatowego zasobu geodezyjnego i kartograficznego (w tym dane z operatu ewidencji gruntów i budynków Leszna) należy zamawiać w Wydziale Geodezji. Dokumenty zawierające inne informacje przetwarzane w Wewnętrznym Portalu Mapowym należy zamawiać w wydziałach merytorycznych, odpowiedzialnych za aktualizację tych danych.

Wydruk z systemu WebEWID

Sporządził: Joanna Adamczak

Wrys z miejscowego planu zagospodarowania przestrzennego



droga oznaczona nr geod.1 (część działki), nr geod. 7 i 141 - obsz Drobinin



Wyrys z miejscowego planu zagospodarowania przestrzennego



Wydruk w skali 1:10000

Wydruk z systemu WebEWID

Sporządził: Joanna Adamczak

Udostępniane informacje nie są dokumentami w postępowaniach administracyjnych i innych. Materiały zawierające informacje z powiatowego zasobu geodezyjnego i kartograficznego (w tym dane z operatu ewidencji gruntów i budynków Leszna) należy zamawiać w Wydziale Geodezji. Dokumenty zawierające inne informacje przetwarzane w Wewnętrznym Portalu Mapowym należy zamawiać w wydziałach merytorycznych, odpowiedzialnych za aktualizację tych danych.

droga oznaczona nr geod. 1 - obręb Mierzejewo