


Załącznik nr 1 do Uchwały Nr XXI/121 /2009
Rady Gminy Krzemieniewo
z dnia 9 kwietnia 2009

PLAN ODNOWY MIEJSCOWOŚCI

GÓRZNO
na lata 2009-2015



GMINA KRZEMIENIEWO
POWIAT LESZCZYŃSKI
WOJEWÓDZTWO WIELKOPOLSKIE

Górzno, Marzec 2009

SPIS TREŚCI:

- I. WSTĘP
- II. CHARAKTERYSTYKA MIEJSCOWOŚCI GÓRZNO
 - 2.1. Podstawowe informacje na temat miejscowości Górzno
 - 2.2. Historia i zabytki
 - 2.3. Komunikacja
 - 2.4. Struktura demograficzna i bezrobocie
 - 2.5. Klimat
 - 2.6. Przyroda i ekologia
 - 2.7. Zakłady pracy
 - 2.8. Gospodarstwa rolne
 - 2.9. Edukacja
 - 2.10. Kultura, sport, organizacje społeczne
 - 2.11. Infrastruktura
- III. ANALIZA SWOT MIEJSCOWOŚCI GÓRZNO
- IV. OPIS PLANOWANYCH W LATACH 2009-2015 ZADAŃ INWESTYCYNYCH I PRZEDSIĘWZIĘĆ AKTYWIZUJĄCYCH SPOŁECZNOŚĆ LOKALNĄ.

I. WSTĘP

Plan Odnowy Miejscowości Górzno jest dokumentem określającym strategię działań wsi w sferze społeczno-gospodarczej na lata 2009-2015.

Głównym powodem stworzenia Planu Odnowy Miejscowości Górzno jest chęć efektywnego pozyskiwania funduszy strukturalnych na rzecz wsi (w szczególności w ramach Programu Rozwoju Obszarów Wiejskich na lata 2007-2013), niemniej mieszkańcy Górzna oraz władze lokalne już od dawna widziały potrzebę perspektywicznego wyznaczenia kluczowych kierunków rozwoju miejscowości. Opracowanie Planu Odnowy Miejscowości Górzno to kolejny etap starań mieszkańców o ukierunkowanie rozwoju wsi.

Plan Odnowy Miejscowości jest zgodny z dokumentami strategicznymi rozwoju kraju, regionu oraz Gminy Krzemieniewo. Podstawą opracowania Planu jest Program Rozwoju Obszarów Wiejskich na lata 2007-2013.

Niniejsze opracowanie zawiera charakterystykę miejscowości, jej historię, analizę zasobów służącą przedstawieniu stanu rzeczywistego, analizę SWOT - czyli mocne i słabe strony wsi, planowane kierunki rozwoju, a także zakładane przedsięwzięcia wraz z szacunkowymi kosztami i harmonogramem planowanych działań.

Plan Odnowy Miejscowości Górzno poprzez realizację wskazanych w nim przedsięwzięć przyczyni się do podniesienia standardu życia jego mieszkańców oraz zwiększenia atrakcyjności całej miejscowości.

II. CHARAKTERYSTYKA MIEJSCOWOŚCI GÓRZNO

2.1 Podstawowe informacje na temat miejscowości Górzno

Górzno – wieś w Polsce położona w województwie wielkopolskim, w powiecie leszczyńskim, w gminie Krzemieniewo.

W latach 1975-1998 miejscowość należała administracyjnie do województwa leszczyńskiego.

Rys. 1 Mapa Gminy Krzemieniewo



Rys. 2 Miejsowy plan zagospodarowania przestrzennego.



2.2 Historia i zabytki

Nazwę wsi dawniej pisano Gorzino (1390), Gorszno (1391), Gorzno (1398), Gorsno (1401), Gorzna (1510), Gorzyno (1564).

Na terenie obecnej wsi istniał niewątpliwie na przełomie X/XI wieku zespół osadniczy, o czym świadczy odkryte cmentarzysko szkieletowe z okresu wczesnopiastowskiego. W tym też czasie istniał tzw. gród wczesnośredniowieczny zachowany do dziś w postaci grodziska.

O istnieniu osady na terenie Górzna świadczy też skarb srebrny pochodzący z XI w., który odkryto na południowym brzegu Jeziora Górznickiego (przypadkowo, podczas orki pługiem). Nad jeziorem stał w XIV w. Stary zamek, w którym jak głosi legenda mieszkał Maćko Borkowic, napadający na kupców, podróżujących traktami gostyńskim i krzywińskim, za co został skazany przez Kazimierza Wielkiego w 1358r. na śmierć głodową.

Najstarsza wzmianka o Górznie informuje, że w latach 1390-1415 wieś była własnością Piotra (Pietrasza) Gorzynskiego. W 1420r. dziedzicami Górzna byli Janusz i Hancel, a w 1469r. bracia Andrzej, Łukasz i Jan Gorzyncy.

W 1522r. Katarzyna z domu Gorzyńska, wdowa po Jerzym Tworzyjańskim, sprzedała swą część Górzna po ojcu i matce oraz część, która przypadła jej po śmierci brata Jana siostrzeńcom Marcinowi i Piotrowi Gorzeńskim. W XVIw. właścicielami Górzna byli Borek-Gostyńscy i kolejno Lubiatowscy.

W czasie potopu szwedzkiego doszło w Górznie do potyczki Polaków z wojskami szwedzkimi. Świadczy o tym miejsce pochówku dowódcy szwedzkiego w kierunku jeziora. W wyniku wojny ze Szwedami w 1660r. aż 7 z 22 domów chłopskich w Górznie opustoszało.

W XVIII stuleciu Górzno było własnością Węgorzewskich, a po nich Szczerskich i Miłkowskich. W 1837r. wieś należała do ks. Sułkowskiego i liczyła 34 domy i 267 mieszkańców.

W 1870 r. od Augusta Sułkowskiego majątek wsi Górzno został zakupiony przez Eduarda i Auguste Müller. Górzno pozostało własnością Müllerów do 1946 r. Z racji tej, że Müllerowie byli niemieckimi osadnikami, do Górzna masowo zaczęli przybywać inni niemieccy kupcy i osadnicy. Wszystkie stanowiska pracy w posiadłości państwa Müllerów obejmowali Niemcy. Właściciel znany był ze swoich podróży do różnych zakątków świata, gdzie nabywał niezwykle gatunki nowych drzew, a także nowe gatunki bydła. Müller rozbudował swą posiadłość: o krochmalnię (dzisiejszy tartak), gorzelnię, a następnie luksusowo urządzone pałac (1908-1912). W 1898 r. wybudowano kolejkę wąskotorową łączącą Górzno ze stacją kolejową w Garzynie. Kolejka została zlikwidowana, ale tory do dziś istnieją. W 1891 r. Müller wybudował szkołę, która stoi do dzisiaj po prawej stronie drogi z Garzyna

do Górzna. W budynku organizowano naukę wyłącznie dla dzieci niemieckich. W 1933 r. po śmierci męża, właścicielką majątku została Annemarie Müller.

W Górznie znajduje się przy drodze nad jezioro Górznicke krzyż poświęcony Szwedom, którzy zginęli podczas potopu szwedzkiego. Dziś w miejscu pochówku bezimiennych Szwedów rośnie ponad 120-letni las. W czasie II wojny światowej krzyż został rozebrany, a po wojnie został zbudowany nowy krzyż.

Najcenniejszym zabytkiem Górzna jest pałac, wybudowany w latach 1908 – 1912 jako główna siedziba właściciela majątku Kurta Mullera. Obecnie znajduje się tutaj sanatorium, należące do MSW. Neoklasycystyczny zespół pałacowy w pierwotnym układzie składał się z głównego budynku i dwóch pawilonów, z których zachodni połączony był z pałacową oranżerią. Zbudowany z cegły i otynkowany pałac stoi na podmurówce, pokryty jest dachówką karpiową. Po bokach pałacu dobudowano w 1966r. 2 prostokątne skrzydła. Budynek jest dwukondygnacyjny z trójkondygnacyjnym ryzalitem w środku.

Elewacja południowa – frontowa jest dwukondygnacyjna z trzykondygnacyjnym płytkim ryzalitem. Trzecia kondygnacja tworzy niskie piętro w partii poddasza. Na osi ryzalitu znajduje się okazały portyk kolumnowy z podjazdem. Na drugiej kondygnacji znajduje się taras z ozdobnymi, metalowymi balustradami. Ryzalit ozdobiony jest płaskimi pilastrami między oknami. Między drugą a trzecią kondygnacją znajduje się 5 płycin z płaskorzeźbami o tematyce rolniczej: pasterze z owcami, żniwa, bogini płodności i dwa putta znoszące zbiory, zbiór buraków i sadzenie drzew.

Elewacja północna – ogrodowa jest dwukondygnacyjna. W części środkowej znajduje się rozległy taras ze schodami, a na drugiej kondygnacji balkon z ozdobnymi, metalowymi balustradami. Nad oknami drugiej kondygnacji znajdują się płyciny z ornamentem roślinnym. Bardzo dobrze zachował się wystrój wnętrza pałacowych. Na parterze ściany są bogato zdobione stiukami w formie pilastrów, sufity zdobią stiuki o motywach roślinnych i geometrycznych oraz kasetony. Niektóre drzwi są przeszklone ornamentowymi szybami. Metalowe balustrady klatki schodowej ozdobione są kompozycją, składającą się z 2 gryfów po bokach oraz wieńca laurowego w centrum. Na klatce schodowej zawieszony jest na 4 łańcuchach metalowy żyrandol.

Pałac otoczony jest parkiem. Przed elewacją frontową zachował się rozległy gazon. Na wschód od parku znajdują się budynki stajni koni wyjazdowych z wozownią i mieszkaniem stangreta, ujeżdżalnia pełniąca funkcje magazynu, komin dawnej krochmalni oraz budynek mieszkalny. Stajnia z wozownią zostały znacznie przebudowane, zmieniono pomieszczenia, przemurowano otwory w elewacjach, wstawiono nowe drzwi i okna. Dawna ujeżdżalnia nie uległa większym zmianom.

Rys. 3 Pałac w Górznie



Rys. 4 Wnętrze Pałacu w Górznie



2.3 Komunikacja

Wzdłuż Górzna przebiega droga powiatowa nr 4788P oraz droga gminna z Górzna do Karchowa.

Przez miejscowość przebiega również linia autobusowa Leszno- Gostyń.

2.4 Struktura demograficzna i bezrobocie

Ogólny stan ludności wykazuje tendencję malejącą. Na stan rozmieszczenia ludności w gminie zdecydowały następujące czynniki:

- zróżnicowane warunki strukturalne i glebowe występujące w rolnictwie
- koncentracja rolniczych i pozarolniczych jednostek gospodarczych
- lokalizacja budownictwa mieszkaniowego
- charakter poszczególnych miejscowości oraz ich położenie w stosunku do układu komunikacyjnego

Osiedlająca się w ostatnich latach ludność, to głównie mieszkańcy okolicznych miast i wsi.

Najważniejszym zadaniem jest zapewnienie integracji społeczności z mieszkającymi tu od lat ludźmi. W tym celu ważne są różnego rodzaju przedsięwzięcia oraz imprezy integracyjne. Gmina powinna stworzyć podstawy, dzięki którym pomysły będą mogły być zrealizowane.

Tab. 1 Liczba mieszkańców miejscowości Górzno

Rok	Liczba mieszkańców
2005	349
2006	345
2007	337
2008	335

Znaczna część danych statystycznych odnoszących się do bezrobocia dostępna jest jedynie we wskaźnikach odnoszących się do całej gminy. Niemniej jednak ze względu na fakt, iż Gmina Krzemieniewo ma charakter dość jednorodny należy przyjąć, że podane w niniejszym rozdziale wskaźniki odnoszą się proporcjonalnie także do samego sołectwa Nowy Belęcin.

Generalnie na obszarze Gminy Krzemieniewo bezrobocie jest niskie.

W roku 2008 zarejestrowało się w PUP w Lesznie 465 mieszkańców gminy Krzemieniewo.

Były to przede wszystkim osoby poprzednio pracujące - 365 osób (78,5% ogółu rejestrujących się). Wśród rejestrujących się w 2008 r. osoby dotychczas nie pracujące stanowiły 21,5% (100 osób).

W 2008 r. pracę podjęło 205 bezrobotnych. Pracę podejmowały w większym stopniu kobiety (108 osób). Większą aktywność zawodową przejawiały osoby, które poprzednio pracowały – 177 osób z tej grupy podjęło pracę.

Na koniec roku 2008 w ewidencji osób bezrobotnych zarejestrowanych było 240 osób w tym 180 kobiet. Oznacza to, iż udział kobiet w ogólnej liczbie bezrobotnych wynosi 75%. Należy podkreślić, iż w ogólnej liczbie bezrobotnych z tej gminy 83,3% (200 osób) to osoby uprzednio pracujące. Spośród nich 11 osób (5,5%) zostało zwolnionych z przyczyn dotyczących zakładu pracy. Osoby dotychczas nie pracujące stanowiły 16,7% ogółu bezrobotnych (40 osób). 66 osób posiadało prawo do zasiłku dla bezrobotnych (27,5% ogółu bezrobotnych).

Ważnym elementem struktury bezrobocia jest okres pozostawania bez pracy, a zwłaszcza liczba osób długotrwale bezrobotnych, tzn. pozostających bez pracy ponad 12 miesięcy. Długotrwale bezrobotni stanowią 32,1% ogółu, co oznacza, że 77 osób ponad rok pozostaje bez pracy. Wśród nich (długotrwale bezrobotnych) 72,7% to osoby pozostające bez pracy ponad 2 lata. Długotrwałym bezrobociem dotknięte są wszystkie grupy wiekowe; w największym jednak stopniu ludzie w wieku 45 – 54 lata (29 osób). Uwzględniając okres pozostawania bez pracy liczebną grupą są też bezrobotni zarejestrowani od 1 - 3 miesięcy – 65 osób.

Generalnie należy stwierdzić, iż bezrobotni z gminy to osoby młode. Już tylko grupa wiekowa 18 – 34 lata to 49,2% ogółu bezrobotnych tej gminy.

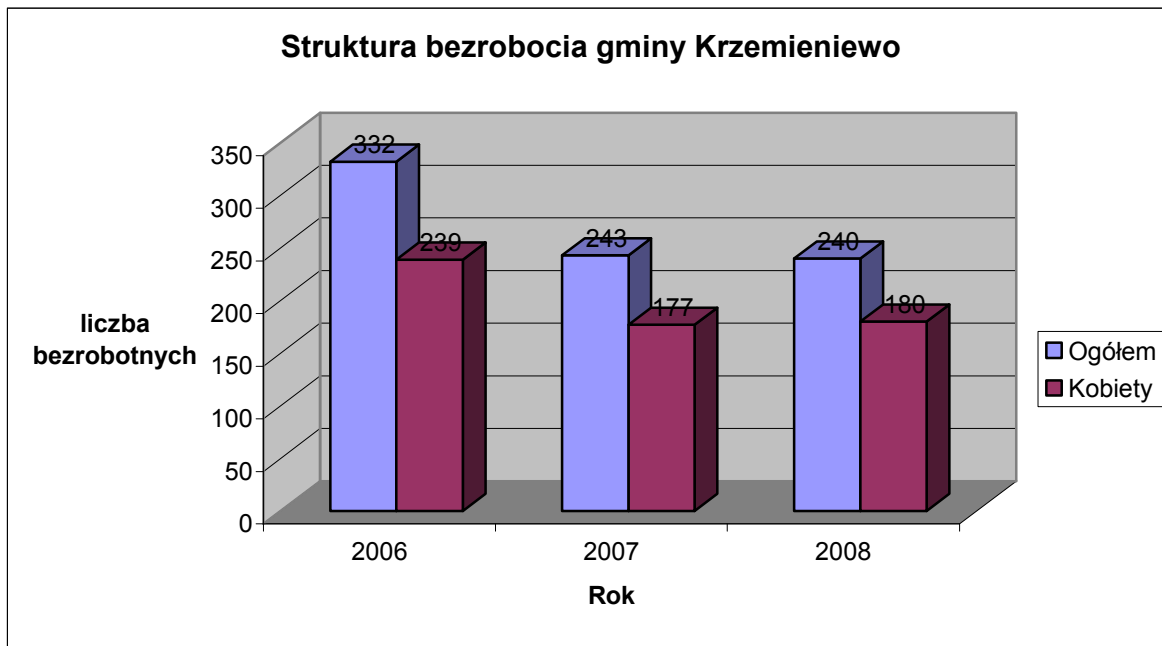
Pod względem poziomu wykształcenia największą populacją są bezrobotni z wykształceniem gimnazjalnym i poniżej – 79 osób (32,9% ogółu bezrobotnych). Spośród tej grupy 43% „pozostaje na bezrobociu” ponad 1 rok, natomiast wśród bezrobotnych z wykształceniem zasadniczym zawodowym 35,5% to długotrwale bezrobotni.

Bezrobotni z gminy Krzemieniewo stanowią 8,8% ogółu (2.721 os.) bezrobotnych zarejestrowanych w Powiatowym Urzędzie Pracy w Lesznie.

Tab. 2 Struktura bezrobotnych z gminy Krzemieniewo - dane podstawowe

Rok	Liczba bezrobotnych	
	Ogółem	Kobiety
2006	332	239
2007	243	177
2008	240	180

Wykres 1. Struktura bezrobocia gminy Krzemieniewo



2.5 Klimat

Klimat suchy, słoneczny, ciepły. Długość trwania okresu wegetacyjnego wynosi około 220 dni. Przewaga wiatrów zachodnich. Obszar o niskich opadach atmosferycznych. Roczne sumy opadów rejestrowanych w dłuższym czasie wynoszą od 300 do 700 mm. Dominują lata suche.

2.6 Przyroda i ekologia

Nadleśnictwo Karczma Borowa - Leśnictwo Górzno, forma własności: Skarb państwa
Zatrudnienie: 1-5 osób

2 listopada 1956 roku powstało w Górznie Koło Łowieckie **Drop**. Członkowie koła działają aktywnie przez cały ten czas. Dziś należy do niego 49 myśliwych, a gospodaruje on na dwóch obwodach o powierzchni około 12 tysięcy hektarów. Leśnictwo Górzno organizuje co roku Hubertusa. W 2008 r. zorganizowano Hubertusa na koniach. Głównym punktem programu jak zawsze była pogoń za lisem. Uczestniczyło w niej 11 jeźdźców, ale towarzyszyli im goście na powózkach.

Rys. 5 Hubertus



Tereny od linii Górzno- Karchowo- Bełęcín wchodzą w obszar chronionego krajobrazu i stanowią zarazem część ponadregionalnego systemu powiązań przyrodniczo- ekologicznych. Ta część gminy charakteryzuje się stosunkowo mało

przekształconą przyrodą i tym samym zapewnia dobre warunki do uprawiania rekreacji i turystyki.

Niewątpliwie atrakcją przyrodniczą w miejscowości Górzno jest Jezioro Górznickie, które jest jeziorem typu leszczowego. Jezioro obfituje w leszcza, okazy karasi srebrzystych i pospolitych, duże okazy karpia i amura. Występują także płóc, krąp, lin, a z drapieżników szczupak, sandacz, okoń i węgorz. Żyzność tego akwenu ma także swoją niebezpieczną stronę - stwarza możliwość występowania przydech letnich i zimowych, będących konsekwencją masowych zakwitów.

Dane morfometryczne jeziora:

- Powierzchnia zwierciadła: 24,5 ha
- Głębokość maksymalna: 5,6 m
- Głębokość średnia: 3,1 m
- Długość maksymalna: 840 m
- Szerokość maksymalna: 400 m

Rys. 6 Jezioro Górznickie



2.7 Zakłady pracy

W Górznie 8 osób prowadzi działalność gospodarczą.

Na terenie Górzna znajduje się:

a) Tartak, którego właścicielem jest firma Zombud z Krzemieniewa. Zatrudnienie w tartaku znalazło blisko dziesięć osób.

Rys. 7 Tartak w Górznie



b) Oddział Ośrodka Hodowli Zarodowej „GARZYN” - Ośrodek Hodowli Zarodowej GARZYN gospodaruje na obszarze 3.260 ha i od 1954 roku specjalizuje się w produkcji materiału zarodowego trzody chlewnej, bydła i owiec. Wykorzystując długoletnią pracę hodowlaną oraz współczesne osiągnięcia nauki zapewniamy odbiorcom najlepszy materiał hodowlany. Zwierzęta prezentowane na licznych wystawach regularnie zdobywają najwyższe trofea (w 2000r. Krowa Haiti i knurek wbp - champion wystawy na VII Regionalnej Wystawie Zwierząt Hodowlanych w Sielniku, krowa Haiti - champion i superchampion wystawy na IV Wystawie Zwierząt Hodowlanych w Pudliszkach)

c) Szpital Rehabilitacyjno - Profilaktyczny MSWiA dla Dzieci i Młodzieży - kilometr od Jeziora Górznickiego, wśród kilkuhektarowego parku, w 1912 r. wzniesiony został okazały pałac. Dziś mieści się w nim Sanatorium Dziecięce MSWiA. Obiekt posiada też część hotelową, w której zapewnia się gościom komfortowe pokoje gościnne, pełne wyżywienie, opiekę medyczną z gabinetami fizykoterapeutycznymi, saunę, solarium, siłownię, rowery. Znajduje się tu kompleks boisk sportowych i kort tenisowy. Organizowane są również przyjęcia okolicznościowe, pikniki, przejażdżki konne.

2.8 Gospodarstwa rolne

Gmina Krzemieniewo jest gminą o silnie rozwiniętym sektorze produkcji artykułów rolniczych i spożywczych. Istotnym czynnikiem wpływającym na poziom produkcji rolniczej jest jakość gleb. W strukturze zasiewów dominują zboża. Pozostałą

powierzchnię upraw zajmują rzepak jary, rośliny strączkowe, pastewne oraz buraki cukrowe.

Gmina Krzemieniewo charakteryzuje się dość wysokim wskaźnikiem uspołecznienia gruntów rolnych.

W Górznie znajdują się 43 gospodarstwa rolne.

2.9 Edukacja

Na terenie Górzna nie ma szkoły. Dzieci realizujące obowiązek szkolny na poziomie szkoły podstawowej uczęszczają do Szkoły Podstawowej w Garzynie, natomiast naukę na poziomie gimnazjum kontynuują w Zespole Szkół Szkoła Podstawowa i Gimnazjum w Drobninie.

2.10 Kultura, sport, organizacje społeczne

OSP Górzno

Nie jest łatwo odtworzyć historię strażackiej jednostki, gdyż zaginęły stare dokumenty, dawne zapiski, zdjęcia. Ale wszyscy strażacy z Górzna wiedzą, że swoją jednostkę OSP powołali w czerwcu 1947 roku.

Przez te wszystkie lata, strażacy nie tylko gasili pożary. Brali udział w ćwiczeniach, organizowali zebrania, prowadzili akcje przeglądu hydrantów, urządzali zabawy, brali udział w zawodach. W 1996 roku drużyna juniorów z Górzna zajęła w gminie pierwsze miejsce, a seniorzy trzecie. W 2003 roku seniorzy znów byli na trzecim miejscu, a w 2004 - juniorzy na czwartym, a seniorzy na szóstym.

W sferze sportu i rekreacji, mieszkańcy Górzna mogą spędzać czas nad jeziorem Górznickim. W 2008 roku ukończono budowę Wigwamu. Wigwam ma średnicę 11 m. i wysokość 13 m. Jednocześnie przebywać w nim może 80 osób. W centralnej części znajduje się grill. Można w nim organizować różnego rodzaju spotkania.

Rys. 8 Wigwam



Ponadto przy Jeziorze Górnickim oznaczona została trasa do Nordic Walking. Trasa ma 3,5 km. Nordic Walking czyli spacer z kijkami zapoczątkowany został 20 lat temu w Finlandii. W czasie marszu pracuje 90 procent mięśni. Marsz nordycki realizować mogą ludzie w różnym wieku. W krajach zachodnim stosują go często emeryci.

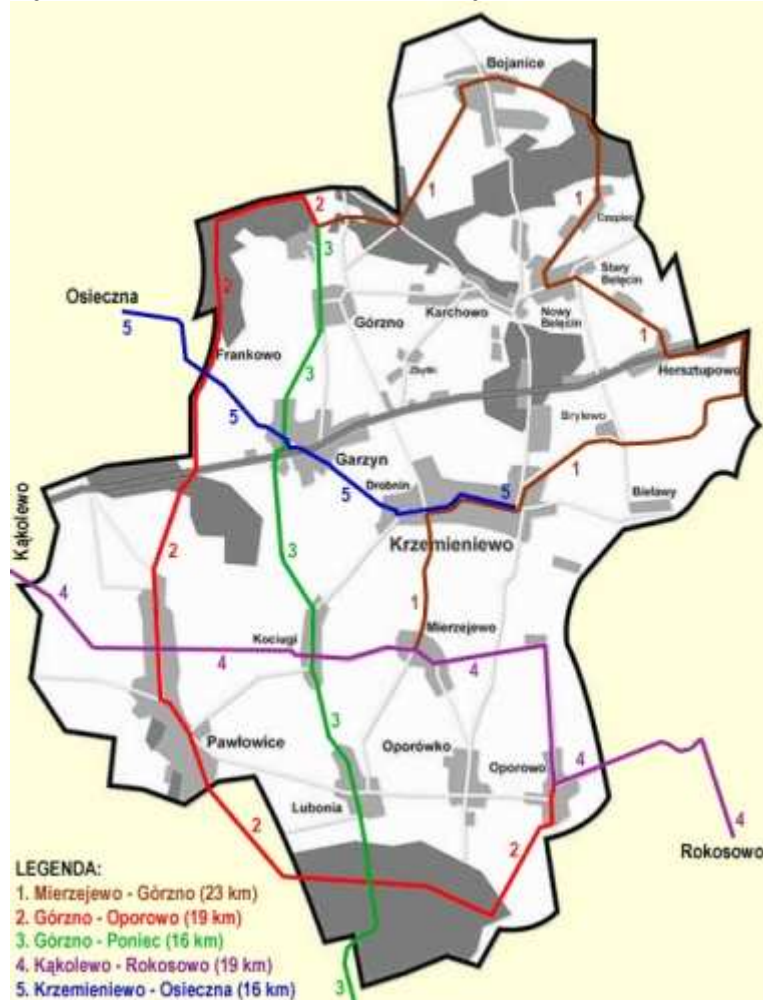
Rys. 9 Trasa Nordic Walking



Na terenie gminy Krzemieniewo wyznaczonych jest pięć szlaków rowerowych. W pięciu miejscowościach, tj. w Pawłowicach, Garzynie, Krzemieniewie, Górznie i Oporowie ustawione są znaki kierunkowe z numerami szlaków i ilością kilometrów. Pozostałe znaki, malowane na drzewach, kamieniach, słupach, określają przebieg szlaków wraz z numerami.

Z Górzna prowadzą dwa szlaki: czerwony (19 km) i zielony (16 km)

Rys. 10 Mapa szlaków rowerowych



2.11 Infrastruktura

We wsi istnieje sieć wodociągowa. Zdecydowana większość mieszkańców korzysta z tej sieci. Miejscowość uzbrojona jest w sieć energetyczną, gazową, kanalizacyjną i telekomunikacyjną.

Część mieszkańców gminy ma możliwość zaopatrywania się w gaz ziemny. Aktualny system ogrzewania i zaopatrzenia w energię ciepłą opiera się na przestarzałych kotłowniach wykorzystujących głównie węgiel i olej opałowy oraz na piecach w indywidualnych gospodarstwach domowych na terenach obszarów wiejskich. Powoduje to wzrost emisji zanieczyszczeń do atmosfery i tym samym zagraża proekologicznemu rozwojowi gminy.

III. ANALIZA SWOT MIEJSCOWOŚCI GÓRZNO

Analiza SWOT jest efektywną metodą oceny strategicznej badanego podmiotu. Składa się ona z analizy miejscowości (analiza jej mocnych i słabych stron) oraz analizy jej otoczenia (szanse i zagrożenia). Nazwa SWOT jest akronimem stworzonym ze skrótów angielskich pojęć: **Strenghts** (mocne strony), **Weaknesses** (słabe strony), **Opportunities** (Szanse) i **Threats** (zagrożenia). Głównym celem analizy SWOT jest określenie aktualnej i perspektywicznej pozycji miejscowości na tle innych.

Silne strony:

- infrastruktura techniczna (wodociąg, kanalizacja, energia elektryczna, sieć telekomunikacyjna)
- dostęp do Internetu
- komunikacja autobusowa
- miejsce rozrywki i czynnego spędzania czasu
- duża powierzchnia gruntów ornych
- brak uciążliwego dla środowiska przemysłu
- silna identyfikacja mieszkańców z miejscem zamieszkania
- korzystne warunki dla rozwoju turystyki, przede wszystkim o charakterze wiejskim (agroturystyka)

Słabe strony:

- brak zainteresowania inwestorów
- słabo rozwinięta linia komunikacyjna
- niska świadomość ekologiczna mieszkańców
- słaba egzekwowalność prawa w zakresie ochrony środowiska
- niskie kwalifikacje osób pracujących w rolnictwie

Szanse:

- integracja społeczności lokalnej
- pozyskanie środków zewnętrznych na inwestycje gminne pozwalające podnosić standard życia mieszkańców
- rozwój usług publicznych (budowa miejsc rekreacyjnych dla dzieci i młodzieży)
- inwestycje dające nowe miejsca pracy
- napływ turystów zainteresowanych agroturystyką

Zagrożenia:

- brak zainteresowania inwestycjami we wsi (lokalizacja inwestycji)
- degradacja środowiska
- migracja wykształconej młodzieży do większych ośrodków i miast

IV. OPIS PLANOWANYCH W LATACH 2009-2015 ZADAŃ INWESTYCYJNYCH I PRZEDSIĘWZIĘĆ AKTYWIZUJĄCYCH SPOŁECZNOŚĆ LOKALNĄ.

Planowane kierunki rozwoju:

- * Dalsza modernizacja stanu infrastruktury technicznej ,
- * Podniesienie atrakcyjności inwestycyjnej miejscowości,
- * Podejmowanie działań promocyjnych, mających na celu przyciągnięcie do Górzna inwestorów;
- * Rozwijanie działalności kulturalnej i rekreacyjno - sportowej;
- * Poprawa estetyki miejscowości.

Rozwój w zaplanowanych kierunkach zostanie osiągnięty poprzez wykonanie inwestycji z zakresu:

1. Poprawa jakości ciągów pieszych i drogowych, wpływających na rozwój funkcji turystycznych;
2. Budowa i modernizacja infrastruktury społeczno-kulturalnej wsi;
3. Budowa infrastruktury sportowo-rekreacyjnej.

Mając na uwadze minimalizowanie zagrożeń i słabych stron wynikających z analizy stanu i możliwości rozwoju Górzna, mieszkańcy na zebraniu wiejskich zgłosili następujące zadania.

Tab. 4 Zestawienie planowanych zadań, kosztów i czasu realizacji

Lp.	Tytuł zadania	Szacunkowy koszt	Harmonogram realizacji
1	Wyposażenie boiska sportowego	6.000,00	III kwartał 2009 r.
2	Remont drogi, położenie masy bitumicznej	150.000,00	2010 r.
3	Cykl festynów promujących miejscowość	20.000,00	2010 r.
4	Modernizacja oświetlenia	75.000,00	2011 r.
5	Zakup sprzętu sportowego	20.000,00	2011 r.
6	Budowa chodnika wokół wsi	85.000,00	2012 r.
7	Remont dachu świetlicy wiejskiej	80.000,00	2013 r.
8	Wymiana okien w świetlicy wiejskiej	45.000,00	2013 r.
9	Remont sali wiejskiej (sanitariaty)	30.000,00	2014 r.
10	Remont sceny przy sali wiejskiej	17.000,00	2014 r.
11	Budowa remizy strażackiej przy sali wiejskiej	300.000,00	2015 r.
12	Zagospodarowanie terenu przy świetlicy wiejskiej	15.000,00	2015 r.

Realizacja powyższych zadań wpłynie na poprawę jakości życia na obszarach wiejskich przez zaspokojenie potrzeb społecznych i kulturalnych mieszkańców wsi.

Przedstawiony wykaz przedsięwzięć zaplanowanych do realizacji w latach 2009-2015, stanowi listę otwartą, która w trakcie okresu programowania może być modyfikowana i uzupełniana.